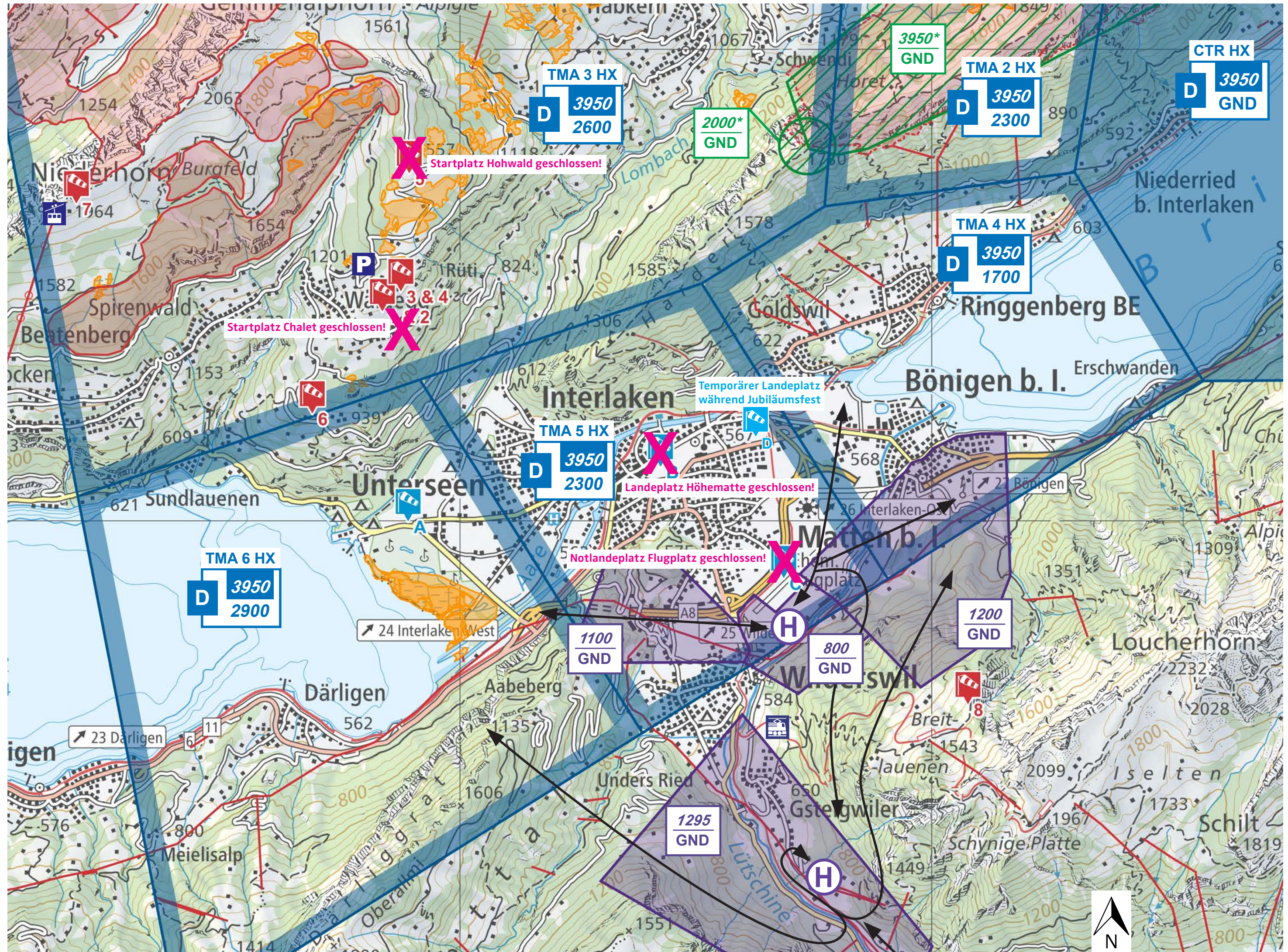





SHV Schweizerischer Hängegleiter-Verband
FSVL Fédération Suisse de Vol Libre
FSVL Federazione Svizzera di Volo Libero

Fluggebiet Interlaken am Jubiläums-Wochenende


- Startplatz
- Landeplatz
- Bergbahn, Parkplatz
- LS-R
- TMA, CTR
- Heliport
- Sonderregelung
- Helikopter-Flugrouten
- Jagdbanngebiet AuLaV (Start- und Landeverbot)
- Schutzgebiet AuLaV (Start- und Landeverbot)
- Wildruhezone
- Wildschutzvereinbarung
- Kabel



* Wildschutzvereinbarung



Informationen zu den Lufträumen um Meiringen.



► Anfrage Luftraumstatus Meiringen «HX» (Tonband): 0-800-HX-MEIR (0-800-496-347); Status-Aktualisierung um 7:30, 13:15 und 17:05 Uhr

STARTPLÄTZE

Name	1 Chalet, 1310 m	2 Bergbo, 1290 m	3 Amisbühl oben, 1325 m	4 Amisbühl unten, 1310 m	5 Hohwald, 1585 m	6 Luegibrüggli, 1060 m	7 Niederhorn, 1953 m	8 Breitlauenen Kamel, 1580 m
Koordinaten	46.7010, 7.8196	46.7003, 7.8208	46.7025, 7.8222	46.7027, 7.8233	46.7138, 7.8238	46.6910, 7.8104	46.7111, 7.7777	46.6629, 7.9010
Kategorie		Gleitschirm	Gleitschirm/Delta	Gleitschirm/Delta		Gleitschirm/Delta	Gleitschirm/Delta	Gleitschirm/Delta
Windrichtung		alle	alle	alle		alle	schwachwindig	alle
Schwierigkeit	Am Jubiläumswochenende geschlossen.	Leicht	Leicht	Leicht	Am Jubiläumswochenende geschlossen.	Leicht	Leicht	Leicht
Zugang	Am Jubiläumswochenende geschlossen.	Shuttle und zu Fuss ca. 15 Min.	Shuttle und zu Fuss ca. 20 Min.	Shuttle und zu Fuss ca. 20 Min.	Am Jubiläumswochenende geschlossen.	Shuttle und zu Fuss ca. 5 Min.	Shuttle bis zur Gondelbahnstation, dann Gondelbahn und zu Fuss 5 Min.	Schnynige Platte Bahn bis Breitlauenen – anschliessend zu Fuss 10 Min.
Besonderheiten		Ideale Thermikstartzeit Vormittag bis früher Nachmittag.				Ideale Startzeit ab Mittag bis Sonnenuntergang.	Delta Startplatz bei Antenne. Gleitschirm Startplatz östlich der Bergstation. Flach, oft Abwind bei Thermikbeginn.	Kupierter Startplatz. Ideale Startzeit ab Mittag bis Sonnenuntergang.
Gefahren		Bei allen Start- und Landeplätzen: Starke Talwinde bei labilen NW-Lagen ab Mittag möglich.				Bei Bergwind am Landeplatz Lehn ist der Startplatz im Lee = nicht starten!	Bei NW-Wind ungünstig (turbulent). Allgemein bei starken Höhenwinden ungünstig (Startplatz ist Wind ausgesetzt).	Bei starker Bise ist der Startplatz im Lee = nicht starten! Rega: Lufträume und Flugrouten beachten!

LANDEPLÄTZE

Name	A Lehn, 565 m	B Höhematte, 568 m	C Flugplatz, 575 m	D Interlaken OST, 567 m (temporärer Landeplatz, nur am Jubiläums-Wochenende)
Koordinaten	46.6808, 7.8236	46.6858, 7.8586	46.6750, 7.8755	46.6880, 7.8711
Kategorie	Gleitschirm / Delta			Gleitschirm / Delta
Landevolte	NEU: Rechtsvolte bei Talwind. Linksvolte bei Bergwind.	Am Jubiläumswochenende geschlossen.	Am Jubiläumswochenende geschlossen.	Bergwind: Linksvolte, Talwind: Rechtsvolte
Schwierigkeit	Leicht			Leicht
Zugang	Shuttle			Zu Fuss
Besonderheiten	Achtung: Turbulenzen bei starkem Talwind möglich.			

WICHTIG:

► **Lufträume:** Im Raum Breitlauenen-Flugplatz gilt folgende Vereinbarung: In den 2.5-km-Zonen der Heliports darf ausserhalb der violett markierten Flugräume geflogen werden. Genügend Abstand halten zu den An- und Abflugrouten. Diese sind mit Pfeilen markiert! Die Heli-Betreiber von Interlaken und Gsteigwiler gewähren uns diese Ausnahme nur, wenn **alle** diese Regeln strikt einhalten!